Comment venir?

EN VOITURE

DE PARIS

Temps : **03h41** - Distance: **348 km**

- Prendre E51/E50 – Autoroute du Soleil
- Continuer sur A6B/E51/E50 – suivre la direction Evry – Lyon – Chilly Mazarin
- Passage à proximité de Auxerre
- Suivre la direction E60/A31/A36 Besançon – Dijon
- Continuer sur A31/E17/E21/E60 et suivre la direction A36/E60 Mulhouse – Besançon – Dole
- Prendre la sortie Saint-Jean-de-Losne
- Au rond point prendre la 1ère sortie sur D976
- Traversée de Pagny-le-Château
- Traversée de Chaugey
- Au rond point prendre la 3ème sortie sur D968 / Rue Nationale
- Sortie de Chaugey
- Arrivée à Saint-Jean-de-Losne

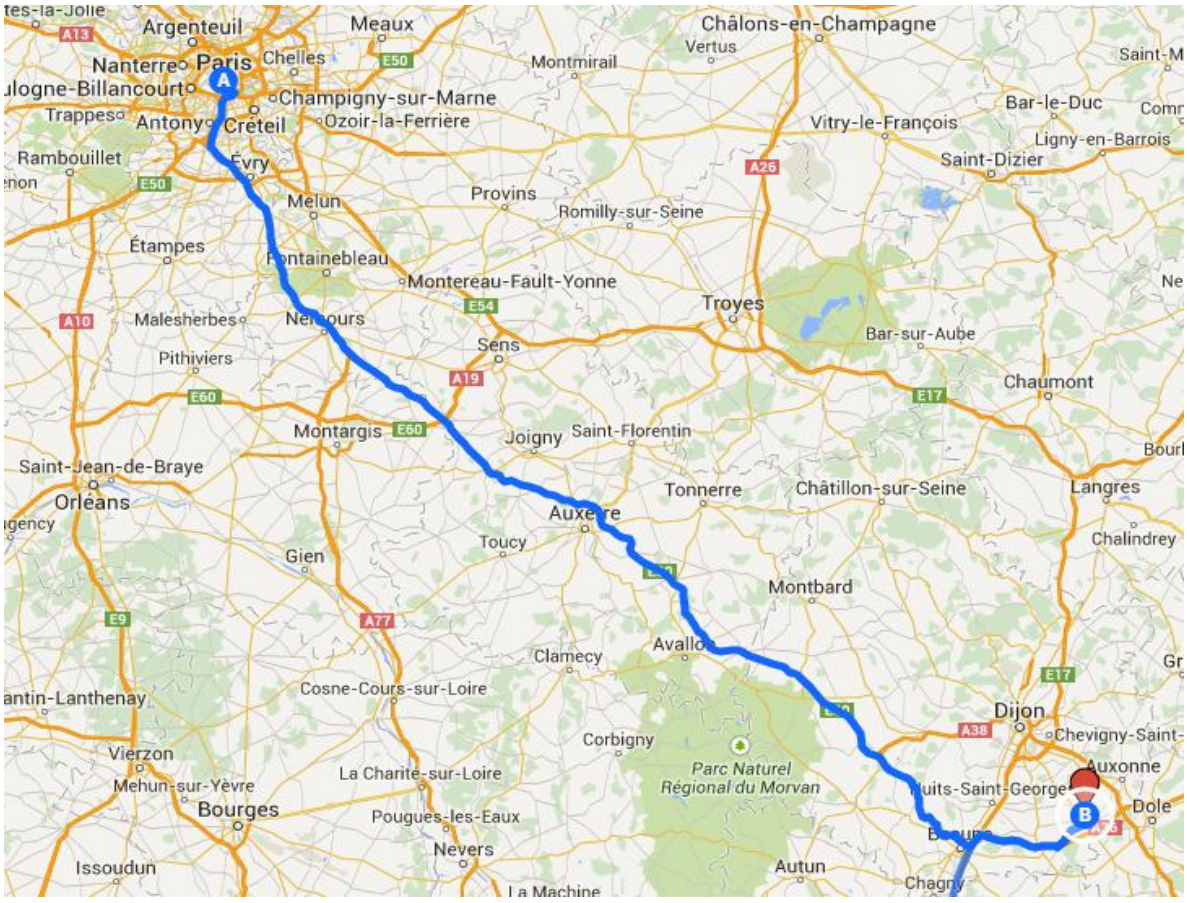

DE LYON

Temps : **02h03** - Distance: **191 km**

- Prendre A6/E15 en direction de Roanne – Paris-Tassin la demi Lune – Lyon Ménival
- Prendre le tunnel de Fourvière
- Passage à proximité de Villefranche-sur-Saône , puis Mâcon, puis de Tournus, puis de Chalon-sur-Saône
- Continuer sur E21
- Continuer sur A31/E17/E21/E60
- Prendre direction A36/E60 en direction de Mulhouse – Besançon – Dole
- Prendre la sortie direction Saint-jean-de-losne
- Au rond point prendre la 1ère sortie sur D976
- Traversée de Pagny-le-Château
- Traversée de Chaugey
- Au rond point prendre la 3ème sortie sur D968 / Rue Nationale
- Sortie de Chaugey
- Arrivée à Saint-Jean-de-Losne

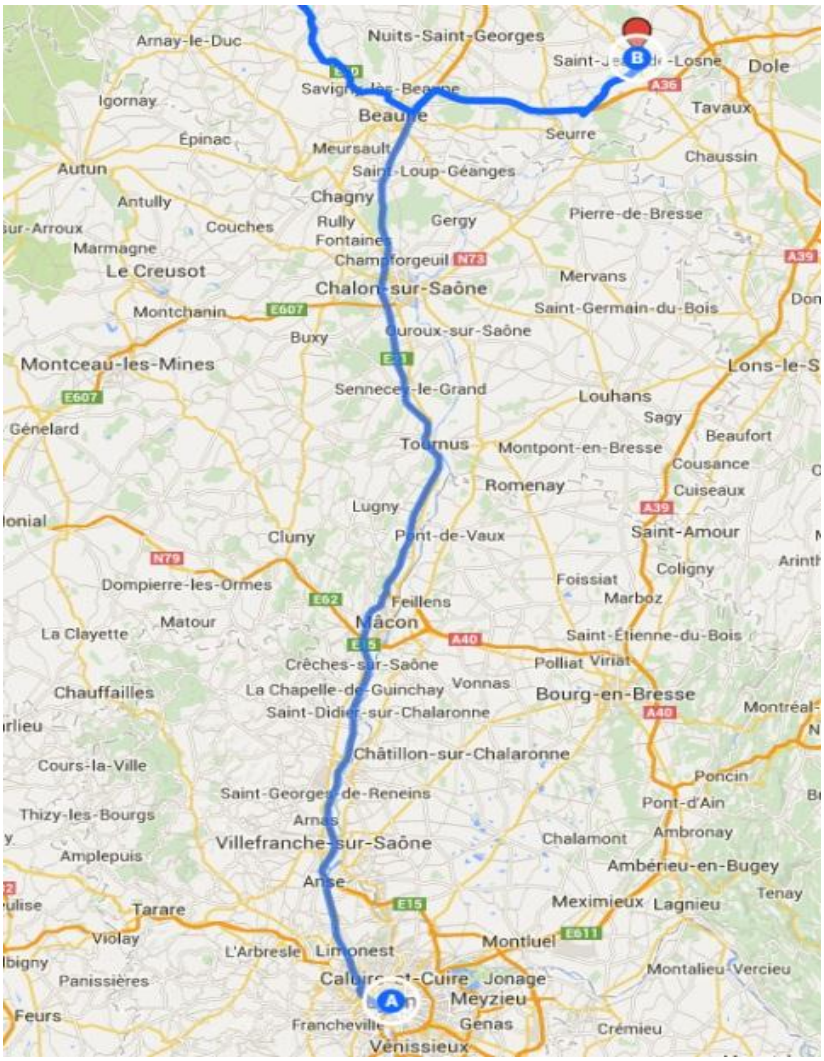

EN TRAIN

La gare TGV la plus proche de Saint-Jean-de-Losne se trouve à Dijon à 43Km

- Lyon Part-Dieu > Dijon: Entre 31,60€ et 39€
- Paris Gare de Lyon – Dijon Ville entre 46.10 € et 90 €
- Toulouse Matabiau – Dijon Ville entre 69.00 et 104.00 €
- Lille Flandres – Dijon Ville entre 77.00 € et 97.00 €
- Renne Gare – Dijon Ville entre 84.20 € et 136.80 €

Marseille Saint Charles – Dijon Ville entre 61.00 € et 99.00 €

La gare SNCF Saint-Jean-de-Losne se trouve à 20min à pied du port.

- Dijon – Saint-Jean-de-Losne – Environ 6.80€

EN TAXI
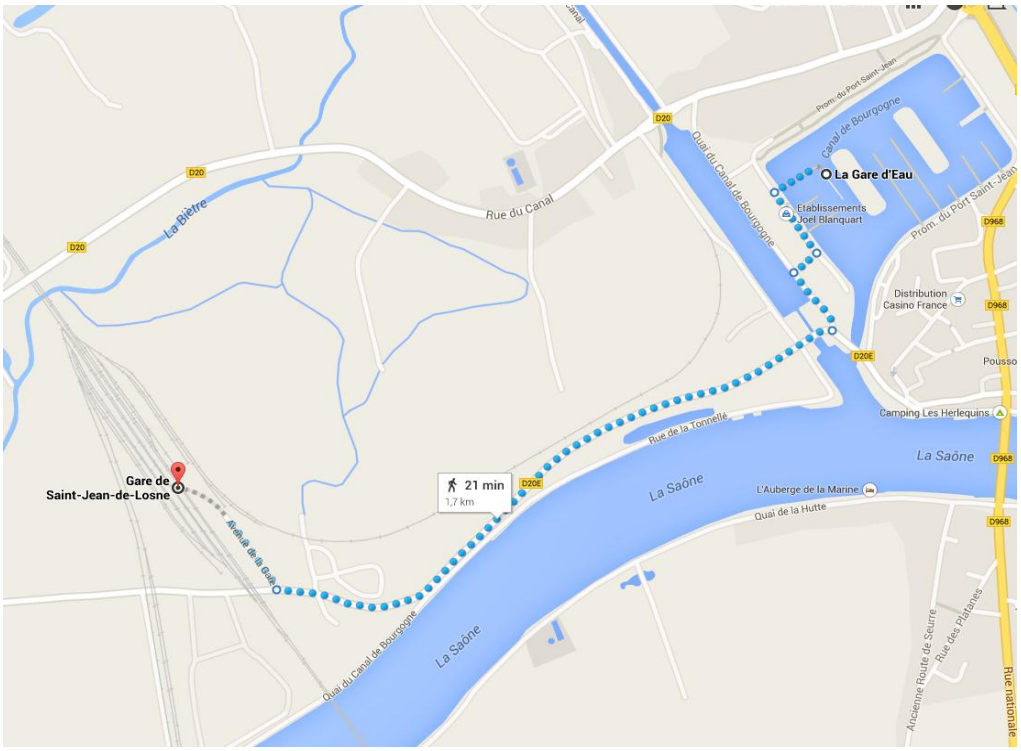
Prix Taxi entre la Gare de Saint Jean De Losne et le port :
entre 8 et 13 €